

# SALZBURGER SPORTWELT

Urlaub. Berge. Und du.



## RAD UND MOUNTAINBIKE 2013

NATUR ERLEBEN  
GRENZEN ERFAHREN

▲ FLACHAU ▲ WAGRAIN-KLEINARL  
▲ ST. JOHANN-ALPENDORF ▲ RADSTADT  
▲ ALTENMARKT-ZAUCHENSEE  
▲ EBEN ▲ FILZMOOS

[www.salzburgersportwelt.com](http://www.salzburgersportwelt.com)

## URLAUB. DEIN BIKE. UND DU.

Wenn die Luft nach Sommer riecht und eine unbändige Lust auf Bewegung in der Natur erwacht, dann gibt es in der Salzburger Sportwelt kein Halten mehr: Die Ferienorte Flachau, Wagrain-Kleinarl, St. Johann-Alpendorf, Radstadt, Altenmarkt-Zauchensee, Eben und Filzmoos sind Ausgangspunkte für die schönsten Mountainbike-, Roadbike- und Radtouren. Ob anspruchsvoll-sportlich oder gemütlich-familiär – auf den zahlreichen Touren und Routen „er-fährt“ man die Höhepunkte der Salzburger Berg- und Flusslandschaften im wahrsten Sinne des Wortes.

### ROADBIKETOUREN

21 ansprechende Roadbike Touren mit knackigen Höhenmetern lassen den Puls in die Höhe schnellen und bieten tolle Trainingseinheiten. Ständiger Begleiter ist die herrliche Berg- und Gipfelloandschaft der Salzburger Sportwelt.

Natürlich gibt es auch einfachere Touren mit flachen Etappen und sanften Steigungen für Einsteiger, Familien und Genussbiker. Das breite Talbecken der jungen Enns und das fantastische Panorama mit Blick auf Dachstein, Bischofsmütze und Tauern begeistern Straßenradfahrer.

### GENUSSRADELN MIT DEN E-BIKES

Auf über 20 spezielle Touren kannst Du mit Unterstützung des lautlosen, aber kraftvollen Elektromotors im Tretlager die Gipfel der Salzburger Sportwelt erklimmen – mit geringer Kraftanstrengung und einem Lächeln.

### BIKEPARK WAGRAIN

Downhill- und Freeridestrecken gemischt mit abwechslungsreichen Single Trails, für Einsteiger und Profis - im Bikepark Wagrain kommt jeder auf seine Kosten.

### INFORMIEREN UND PLANEN

Informationen zu den Mountainbike Touren und Radwegen erhältst Du bei den jeweiligen Tourismusverbänden und bei der Salzburger Sportwelt.

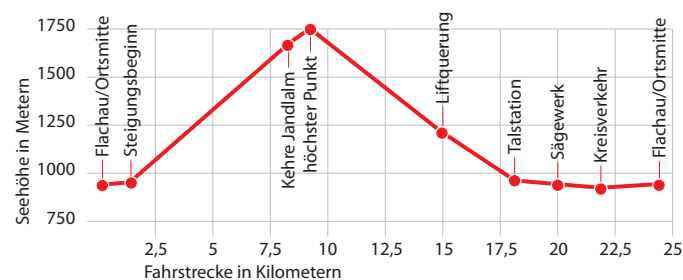
[www.salzburgersportwelt.com](http://www.salzburgersportwelt.com)



## A FLACHAU MOUNTAINBIKETOUR GRIESENKAR

Die große Versuchung für leidenschaftliche Biker! Der Anstieg verläuft kontinuierlich über Forst- und Schotterstraßen und hält den Puls auf gleichbleibend hohem Level. Der Endspurt nach oben führt über die blühenden Almwiesen der Jandlalm. Am Fuße des Griesenkarerecks sollte eine kleine Rast eingelegt werden – der Blick auf die herrliche Bergkulisse lohnt sich. Talwärts geht's über Skihänge bis zur Talstation des Lifts, wo man mit der Hauptstraße nach Flachau wieder Asphalt unter den Rädern hat.

**KURZBESCHREIBUNG** Start in Flachau Richtung Griesenkar – ca. 7 km Anstieg in Kehren bis zur Jandlalm – höchster Punkt nach ca. 1 km unterhalb des Griesenkarerecks – Abfahrt teilweise im Liftbereich – über Talstation zur Hauptstraße – zurück nach Flachau.



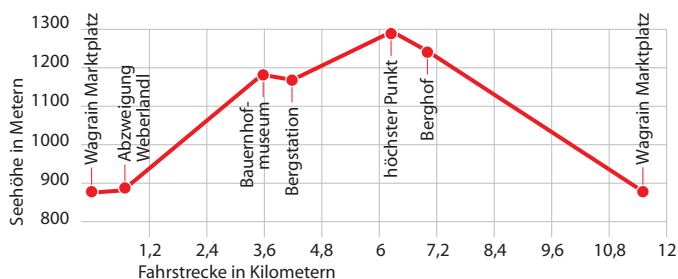
<b>Start</b>	Flachau
<b>Streckenlänge</b>	24,3 km
<b>tiefster/höchster Punkt</b>	880 m / 1760 m
<b>Summe aller Anstiege</b>	900 Hm
<b>Weitere Infos unter</b>	Tourismusverband Flachau A 5542 Flachau, Tel. +43 6457/2214 <a href="mailto:info@flachau.com">info@flachau.com</a> , <a href="http://www.flachau.com">www.flachau.com</a>



## B WAGRAIN MOUNTAINBIKETOUR FLYING MOZART

Eine attraktive Strecke durch die Wagrain Bergwelt! Von Wagrain Ortsmitte in Richtung Flachau, nach der Tankstelle rechts ins Weberlandl abbiegen, ca. 3 km an einer asphaltierten Straße bergauf zum Bauernhofmuseum (Einkehrmöglichkeit: Edelweissalm). Weiter geht es vorbei am Daarmossee über die Forststraße leicht Bergauf zur Mittelstation „Flying Mozart“ Gondel (Einkehrmöglichkeit: Berghofalm), (Einstieg zum Mountainbikepark Wagrain [www.bikewagrain.at](http://www.bikewagrain.at)). Ab jetzt kann man die Tour über die Baierwaldstraße (Forststraße durch den Wald) in Richtung Kleinarl verlängern und über die Landesstraße retour nach Wagrain, oder an der Mittelstation Flying Mozart über Kehren bergab ins Zentrum Wagrain.

**KURZBESCHREIBUNG** Start in Wagrain Ortszentrum – Richtung Flachau – Bauernhofmuseum – Flying Mozart Mitte (Berghofalm) – Wagrain.



<b>Start</b>	Wagrain
<b>Streckenlänge</b>	11,3 km
<b>tiefster/höchster Punkt</b>	831 m / 1295 m
<b>Summe aller Anstiege</b>	468 Hm
<b>Weitere Infos unter</b>	Wagrain-Kleinarl Tourismus A 5602 Wagrain, Tel. +43 6413/8448 <a href="mailto:info@wagrain-kleinarl.at">info@wagrain-kleinarl.at</a> <a href="http://www.wagrain-kleinarl.at">www.wagrain-kleinarl.at</a>

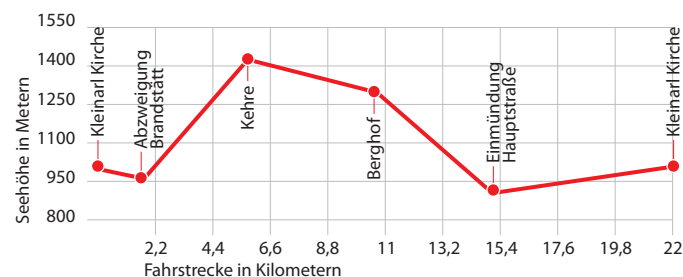


## C KLEINARL MOUNTAINBIKETOUR BAIERWALD

Hier wird jeder Schweißtropfen mit visuellen und fahrerischen Höhepunkten belohnt! Nach dem Start in Kleinarl ca. 1,5 km Richtung Wagrain, bei „Brandstätt“ rechts abbiegen in Richtung „Baierwaldstraße“ (Forststraße) windet sich die Strecke in einigen Kehren nach oben. Ein schöner Forstweg durch den Wald, fährt man weiter bis zum Fürbach. Nächstes Ziel ist die Mittelstation der Flying Mozart, wo sich der Einstieg zum Mountainbikepark Wagrain, [www.bikewagrain.at](http://www.bikewagrain.at) befindet. (Einkehrmöglichkeit: Berghofalm). Ab der Berghofalm führt eine asphaltierte Straße bergab nach Wagrain und wieder retour nach Kleinarl.



**KURZBESCHREIBUNG** Start in Kleinarl – Richtung Wagrain – bergauf bis Berghof – vorbei an „Flying Mozart“ – Kleinarl.



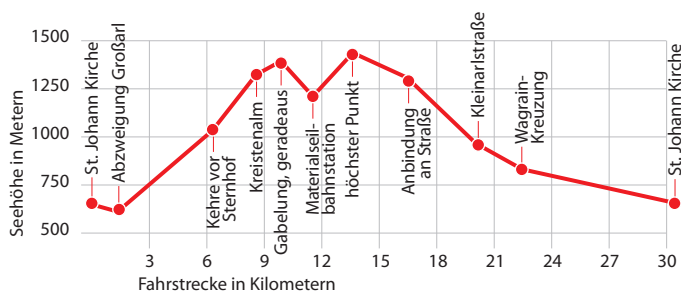
<b>Start</b>	Kleinarl
<b>Streckenlänge</b>	22,0 km
<b>tiefster/höchster Punkt</b>	850 m / 1425 m
<b>Summe aller Anstiege</b>	627 Hm
<b>Weitere Infos unter</b>	Wagrain-Kleinarl Tourismus A 5603 Kleinarl, Tel. +43 6418/206 <a href="mailto:info@wagrain-kleinarl.at">info@wagrain-kleinarl.at</a> <a href="http://www.wagrain-kleinarl.at">www.wagrain-kleinarl.at</a>

## D ST. JOHANN MOUNTAINBIKETOUR ALPENDORFRUNDE

Ein echtes Biker-Juwel! Diese anspruchsvolle Tour punktet mit unvergesslichen Eindrücken vor abwechslungsreicher Naturkulisse. Nach einem kurzen Vorgeplänkel beginnt der eigentliche Anstieg im Alpendorf, von wo es in Kehren zum Sternhof hinaufgeht. Unterhaltsamer Aufstieg auf Schotterstraßen, vorbei an der uralten Kreistenalm, mit jeweils kurzen Zwischenabfahrten. Bis die Talabfahrt endgültig beginnt, hat man knappe 17 km mehr am Kilometerzähler. Über mehrere Asphaltkehren erreicht man dann die Hauptstraße, die nach St. Johann zurückführt.



**KURZBESCHREIBUNG** Start in St. Johann-Alpendorf – Sternhof – Kreistenalm – St. Johann.

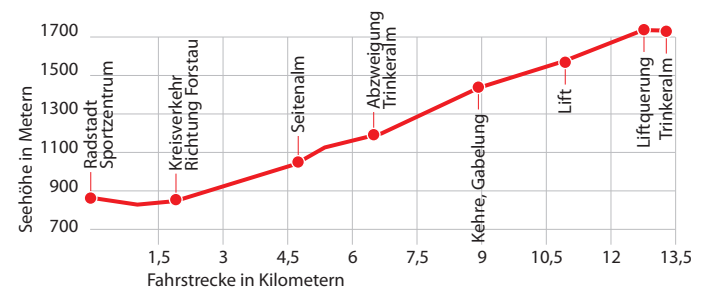


<b>Start</b>	St. Johann
<b>Streckenlänge</b>	30,8 km
<b>tiefster/höchster Punkt</b>	570 m / 1360 m
<b>Summe aller Anstiege</b>	946 Hm
<b>Weitere Infos unter</b>	Tourismusverband St. Johann-Alpendorf A 5600 St. Johann, Tel. +43 6412/6036 info@sanktjohann.com, www.sanktjohann.com

## E RADSTADT FAGERALM ROUTE

Eine Tour, die es in sich hat! – Nach dem Start beim Sportzentrum Radstadt geht's rechts weg, nach 300 m nochmals rechts auf der Brücke über die Bundesstraße und weiter den Judenbühl bergab. Rechts über die Gleise, bei der Einmündung in die Bundesstraße wieder rechts bis zum Kreisverkehr. Dort die 3. Ausfahrt Richtung Forstau nehmen. Auf der Forstauerstraße vorbei am Hotel „Seitenalm“ (4 km), nach weiteren 500 m auf der Kuppe rechts in die Fagerstraße abbiegen und weiter bis zur Trinkeralm auf 1.800 m.

**KURZBESCHREIBUNG** Start in Radstadt – Richtung Forstau – vorbei an der Seitenalm – Abzweigung Richtung Trinkeralm – Forststraße bis zur Trinkeralm



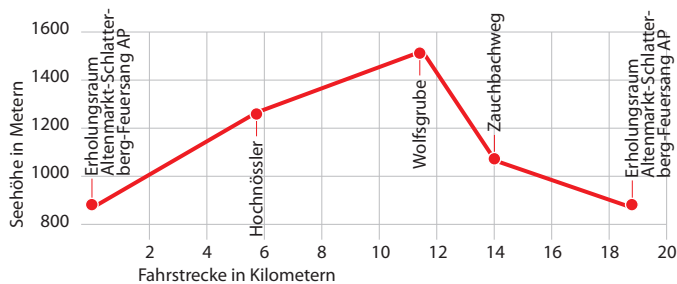
<b>Start</b>	Radstadt
<b>Streckenlänge</b>	13,3 km
<b>tiefster/höchster Punkt</b>	820 m / 1730 m
<b>Summe aller Anstiege</b>	910 Hm
<b>Weitere Infos unter</b>	Tourismusbüro Radstadt A 5550 Radstadt, Tel. +43 6452/7472 info@radstadt.com, www.radstadt.com



## F ALTENMARKT-ZAUCHENSEE MOUNTAINBIKETOUR STEINWAND

Vom Ausgangspunkt (AP) Erholungsraum Altenmarkt-Schlatterberg-Feuersang (842 m) leicht ansteigend der Asphaltstraße entlang bis zum Pailgut (930 m) von dort auf der Forststraße vorbei beim Hochnössler (1230 m) bis zur Wolfsgrube (1500 m). Abfahrt zum Zauchtal dem Zauchbach entlang vorbei beim Gasthof Neuhäusl (930 m) wieder zurück zum Ausgangspunkt des Erholungsraumes Altenmarkt-Schlatterberg-Feuersang (842 m).

**KURZBESCHREIBUNG** Die Steinwand-Rundtour führt in mittlerer Höhe zum höchsten Punkt, der Wolfsgrube. Von dort Abfahrt ins Zauchtal und entlang des Zauchbaches zurück zum Ausgangspunkt.



**Start** AP Altenmarkt-Schlatterberg-Feuersang

**Streckenlänge** 19,4 km

**tiefster/höchster Punkt** 842 m / 1500 m

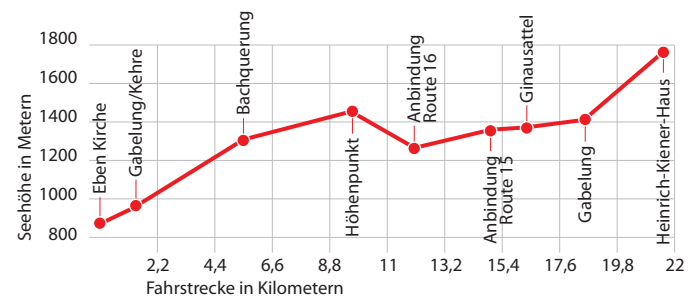
**Summe aller Anstiege** 759 Hm

**Weitere Infos unter** Altenmarkt-Zauchensee Tourismus  
A 5541 Altenmarkt-Zauchensee, Tel. +43 6452/5511  
info@altenmarkt-zauchensee.at  
www.altenmarkt-zauchensee.at

## G EBEN MOUNTAINBIKETOUR HOCHGRÜNDECK

Das Mekka für alle Biker, wenn es um den Panoramablick geht! Nach einem kurzen Anfahrtsweg von Eben aus geht's ziemlich rasch ans „Eingemachte“. Stetige, zum Teil steile Steigungen wechseln mit weniger anstrengenden Abwärtsphasen entlang von Höllberg, Blümeck, Faistalkopf und Aschegg. Nach knapp 17 km ist der Ginausattel erreicht. Nächstes Ziel und Endpunkt der Strecke ist das Heinrich-Kiener-Haus. Der Steilanstieg fordert die letzten Reserven, doch dann, auf knapp 1800 m Seehöhe, sind alle Anstrengungen schlagartig vergessen: der Rundumblick ist atemberaubend!

**KURZBESCHREIBUNG** Start in Eben – über Schotterstraßen teilweise steile Anstiege vorbei an Höllbergwald und Blümeckwald – Ginausattel – Heinrich-Kiener-Haus.



**Start** Eben

**Streckenlänge** 21,1 km

**tiefster/höchster Punkt** 862 m / 1792 m

**Summe aller Anstiege** 1167 Hm

**Weitere Infos unter** Tourismusverband Eben im Pongau  
A 5531 Eben im Pongau, Tel. +43 6458/8194  
info@eben.at, www.eben.at

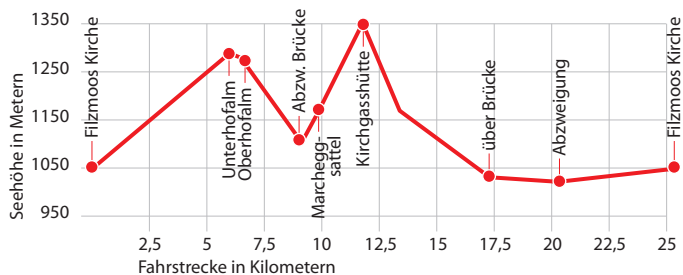


## H FILZMOOS

### — MOUNTAINBIKETOUR HOFALM-NEUBERG —

Abtauchen und die Natur genießen – diese Tour ist richtig für alle, die neben der sportlichen Herausforderung auch stille Momente suchen. An der Warmen Mandling entlang sind nach 6 km die Unterhofalm und gleich darauf die Oberhofalm erreicht. Nach einer kleinen Runde wird der Marcheggsattel in Angriff genommen. Kurzer Abstecher zur Kirchgasshütte, wo umgekehrt wird. Danach geht's weiter entlang des Fritzbachs nach Neuberg. Von hier an führt der Weg teilweise durch Wiesen wieder zurück nach Filzmoos.

**KURZBESCHREIBUNG** Start in Filzmoos – Unterhofalm – Oberhofalm – Kirchgasshütte – Marcheggsattel – Neuberg – Filzmoos.



<b>Start</b>	Filzmoos
<b>Streckenlänge</b>	24,5 km
<b>tiefster/höchster Punkt</b>	964 m / 1365 m
<b>Summe aller Anstiege</b>	563 HM
<b>Weitere Infos unter</b>	Tourismusinformation Filzmoos A 5532 Filzmoos, Tel. +43 6453/8235 info@filzmoos.at, www.filzmoos.at



## BIKEPARK WAGRAIN

[www.bikewagrain.com](http://www.bikewagrain.com)

### FREERIDE & DOWNHILLPARK IN WAGRAIN | FLYING MOZART

Als Skiberg längst international bekannt, ist das „Grießenkareck“ rund um die Seilbahn „Flying Mozart“ auch im Sommer der Action- und Sportberg der Region. Die Auffahrt erfolgt mit der Seilbahn „Flying Mozart“ bevor es auf den kilometerlangen, verschiedenen Routen den Berg hinunter geht.

Flowige Downhill- und Freeridestrecken gemischt mit abwechslungsreichen Single Trails, gespickt von einem coolen Mix aus Jumps und Tables sorgen dafür, dass für jedes Level das Richtige dabei ist. Trail „Angry Ants“ punktet mit seinen Wurzelpassagen für die Downhill Garde. „On Air“ und „Symphony“ begeistern durch breite, perfekt geshapte Lines mit flowigen Anlegerkurven.

Für Einsteiger oder auch für Profis, im Bikepark Wagrain wird jeder auf seine Kosten kommen.

Die passende Ausrüstung gibt es selbstverständlich auch zum Testen und Leihen im Bike- und Guidingcenter an der Talstation. Schnupperkurse bieten speziell für Unentschlossene die perfekte Möglichkeit, sich dem Downhill- und Freeridesport zu nähern.

Alle Infos über den Bikepark Wagrain auf:  
[www.bikewagrain.com](http://www.bikewagrain.com)

Bergbahnen AG Wagrain | Markt 59 | 5602 Wagrain | +43 6413/82 38  
Shop & Guidingcenter: [shop@bikewagrain.com](http://shop@bikewagrain.com) | +43 676/4581035



**Öffnungszeiten Seilbahnbetrieb Flying Mozart 2013**

29.06.-01.09.2013: Täglich von 8:45 bis 17:00 Uhr

18.05.-20.05.2013, 25. & 26.05.2013, 30.05.-02.06.2013

04.06.-27.06.2013 & 03.09.-29.09.2013: DI, DO, SA & SO

## DER ENNSRADWEG

Links das Dachsteinmassiv, rechts die Niederen Tauern, dazwischen die ruhig fließende Enns – Auftakt für eine äußerst abwechslungsreiche Radroute. Glasklare Badeseen, mittelalterliche Städtchen, das romantische Schloss Trautenfels und das imposante Benediktinerstift Admont liegen am Weg zum „Gesäuse“, dem spektakulärsten Abschnitt der Enns. Auch das wildromantische Reichraminger Hintergebirge lockt mit seinen Naturschönheiten. Die letzte Etappe ist reich an Attraktionen und Sehenswürdigkeiten und endet in Enns, der ältesten Stadt Oberösterreichs.

**KURZBESCHREIBUNG** Start in Flachauwinkl – Flachau – Altenmarkt-Zauchensee – Radstadt – Schladming – Liezen – Admont – Gesäuse/Hieflau – Altenmarkt – Weyer – Großraming – Steyr – Enns.



**Start** Flachauwinkl

**Streckenlänge** zw. 240 und 280 km

**Weitere Infos unter** Salzburger Sportwelt  
A 5542 Flachau, Tel. +43 6457/2929  
info@salzburgersportwelt.com  
www.salzburgersportwelt.com  
www.ennsradweg.at

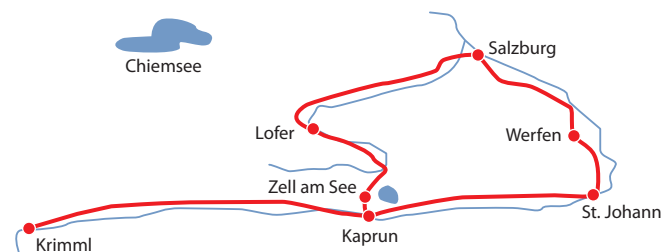


## DER TAUERNRADWEG

St. Johann mit seinem imposanten „Pongauer Dom“ ist Ausgangspunkt einer der reizvollsten Radrouten in Europa. Sie verläuft hier auf flachen bis leicht hügeligen Wegen fast verkehrsfrei entlang der Salzach über Werfen mit seiner Eisriesenwelt und der Burg Hohenwerfen, vorbei am romantischen Gollinger Wasserfall in die alte Kelten- und Salinenstadt Hallein und schließlich zur Festspielstadt Salzburg. Von hier aus geht es weiter entlang der bayrischen Saalach Richtung Lofer und Zell am See mit der Möglichkeit, den Zeller See zu umrunden. Die Variante über Krimml lohnt sich allein schon wegen der berühmten Krimmler Wasserfälle. Schließlich führt die Runde zurück über Schwarzach nach St. Johann, mit der malerischen Liechtensteinklamm.



**KURZBESCHREIBUNG** Start in St. Johann – Werfen – Salzburg – Lofer – Zell am See – (Variante Krimml) – St. Johann.



**Start** St. Johann

**Streckenlänge** 210 bzw. 280 km

**Weitere Infos unter** Salzburger Sportwelt  
A 5542 Flachau, Tel. +43 6457/2929  
info@salzburgersportwelt.com  
www.salzburgersportwelt.com  
www.tauernradweg.com



— Radwanderwege

● Seilbahnen und Lifanlagen (Sommerbetrieb)

- |                           |                         |                    |                          |                              |                        |                           |                         |
|---------------------------|-------------------------|--------------------|--------------------------|------------------------------|------------------------|---------------------------|-------------------------|
| 1 Hofpürglhütte, Hofalmen | 4 Tauerngolfanlage      | 7 Zauchensee-Almen | 10 Badeseer Reitdorf     | 13 Star-Jet II-Sessellift    | 16 Schüttalm           | 19 Kleinarler Hütte       | 22 Alpendorf Gondelbahn |
| 2 Großbergssessellift     | 5 Südwienner Hütte      | 8 Wasserwelt Amadé | 11 Badeseer Flachauwinkl | 14 Franz-Fischer Hütte       | 17 Jägersee            | 20 Grafenberg-Kabinenbahn | 23 Liechtensteinklamm   |
| 3 Trinkeralm              | 6 Gamskogel-Sessellbahn | 9 Badeseer Eben    | 12 Star-Jet I-Sessellift | 15 Flying Mozart-Kabinenbahn | 18 Tappenkarsee/-Hütte | 21 Heinrich-Kiener-Haus   | 24 Bikepark Wagrain     |
|                           |                         |                    |                          |                              |                        |                           | 25 Therme Amadé         |

## MOUNTAINBIKE-KARTE SALZBURGER SPORTWELT

Das MTB-Streckennetz der Salzburger Sportwelt gehört zu den dichtesten und anspruchsvollsten Österreichs. Eingebettet in die naturbelassenen Landschaften des Pongaus lockt es Jahr für Jahr Radbegeisterte aus dem In- und Ausland an. Die Mountainbike-Karte „Pongau“ enthält die 20 schönsten MTB-Routen der Salzburger Sportwelt inklusive Ennsradweg und Dachstein-Runde. Natürlich im handlichen Format zum praktischen Gebrauch während der Fahrt!

20 Strecken mit detaillierten Profilen, Beschreibungen und anderen wichtigen Informationen – mit diesen Karten ist man immer auf dem richtigen Weg!

**Einfach bestellen:**  
bei den Tourismusverbänden der acht Orte oder der Salzburger Sportwelt (Adressen siehe vorne).



### AMADÉ MOUNTAINBIKETOUR AB € 159,-/p.P.

Mountainbiketour durch die Salzburger Sportwelt im Herzen von „Amadé“ mit Tagesetappen zwischen 35 und 47 km bzw. 1.000 bis 1.600 Höhenmeter. Start/Ziel: Radstadt

2-5 Übernachtungen im DZ (\*\*\*)Hotel/Gasthof), Gepäcktransfer von Hotel zu Hotel, Mountainbikekarte, GPS Leihgerät zur Wegführung

Information & Buchung: Salzburger Sportwelt  
c/o Tourismusverband Radstadt, A 5550 Radstadt,  
Tel. + 43 6452/7472, info@radstadt.com, www.radstadt.com